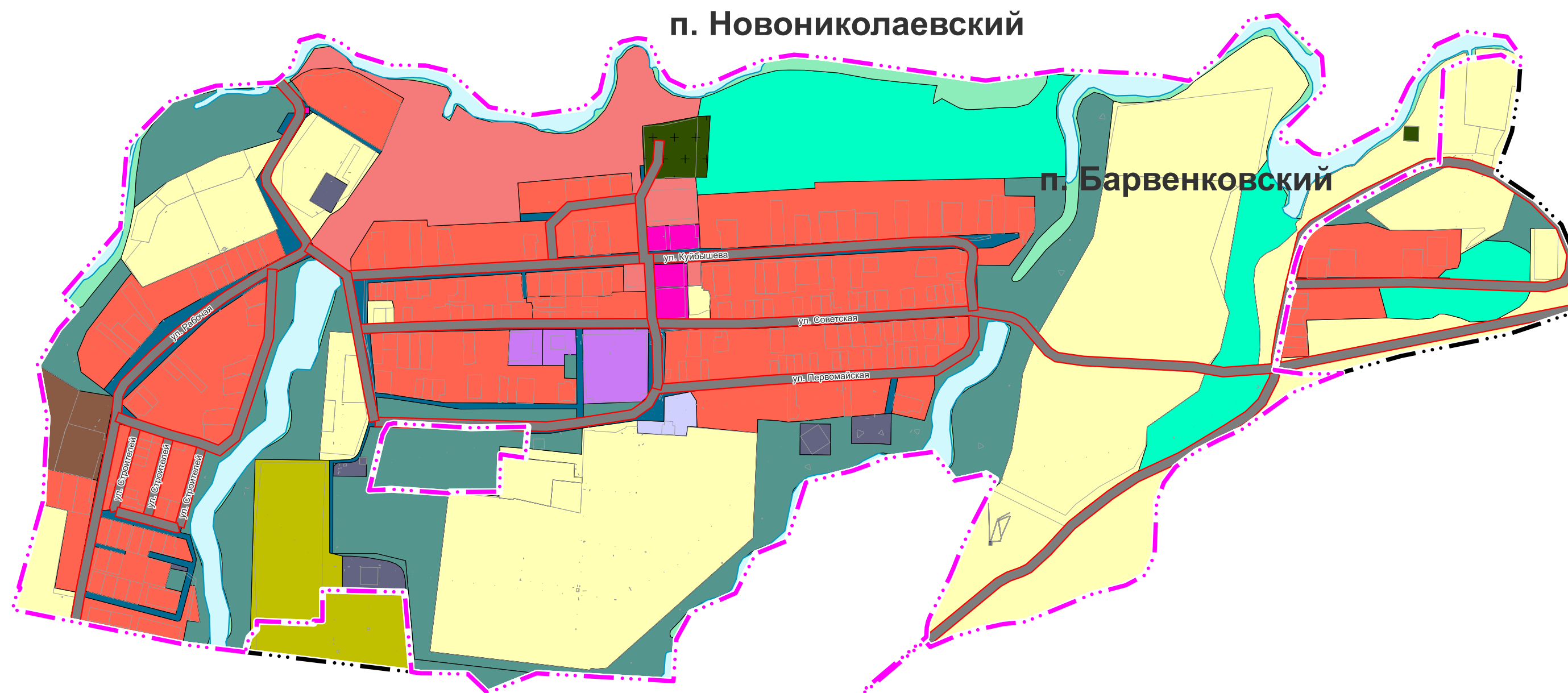






















Приложение № 26
к Приказу министерства строительства
и жилищно-коммунального хозяйства
Саратовской области
от 18.03.2026 № 151



УСЛОВНЫЕ ОБОЗНАЧЕНИЯ

сущ.	план.	Наименование
ГРАНИЦЫ ЕДИНИЦ АДМИНИСТРАТИВНО-ТЕРРИТОРИАЛЬНОГО ДЕЛЕНИЯ РОССИЙСКОЙ ФЕДЕРАЦИИ		
		Граница населенного пункта
ФУНКЦИОНАЛЬНЫЕ ЗОНЫ		
		Жилые зоны
		Общественно-деловые зоны
		Зона специализированной общественной застройки
		Производственная зона
		Зона инженерной инфраструктуры
		Зона транспортной инфраструктуры
		Зоны сельскохозяйственного использования
		Производственная зона сельскохозяйственных предприятий
		Зоны рекреационного назначения
		Зона озелененных территорий общего пользования (парки, сады, скверы, бульвары, городские леса)
		Зона отдыха
		Зона кладбищ
		Зона режимных территорий
		Иные зоны
ОБЪЕКТЫ ТРАНСПОРТНОЙ ИНФРАСТРУКТУРЫ		
АВТОМОБИЛЬНЫЕ ДОРОГИ		
		Автомобильные дороги местного значения
УЛИЧНО-ДОРОЖНАЯ СЕТЬ СЕЛЬСКОГО НАСЕЛЕННОГО ПУНКТА		
		Улица в жилой застройке
ПОВЕРХНОСТНЫЕ ВОДНЫЕ ОБЪЕКТЫ		
		Водоток (река, ручей, канал)
		Водоём (озеро, пруд, обводненный карьер, водохранилище)

						Государственный контракт № 01602000009250000160001 от 21.07.2025г.			
						Проект изменений в генеральный план Натальинского муниципального образования Балаковского муниципального района Саратовской области			
Изм.	Кол.уч.	Лист	№ док.	Подп.	Дата		Стадия	Лист	Листов
Директор	Красениников К. И.		2025			Генеральный план			
Рук. отдела	Савинкова Д. С.		2025				ГП	9	13
Рук. проекта	Шмелева К. Н.		2025						
Разработчик	Горшкова И. А.		2025			Карта планируемого размещения объектов местного значения	ООО "ПР"		